
















LEGENDA:

-  - plánovaný průběh (místní silnice)
-  - plánovaná přestavba/vznikající dráha kategorie G
-  - plánovaná přestavba/vznikající dráha kategorie Z
-  - plánovaná přestavba/vznikající dráha kategorie L
-  - plánovaná přestavba/vznikající dráha kategorie D
-  - plánovaná přestavba/vznikající dráha kategorie D
-  - plánovaná budova dojezdů do perionů
-  - periony
-  - plánovaná budova/část přestavby/objektů
-  - plánovaná budova/část přestavby/objektů
-  - plánovaná budova/část přestavby/objektů
-  - plánovaná budova/část přestavby/objektů
-  - plánovaná budova/část přestavby/objektů

1:1000
 Územní plán
 Město Černoš
 Územní plán
 Územní plán
 Územní plán

1:1000
 Územní plán
 Město Černoš
 Územní plán
 Územní plán
 Územní plán