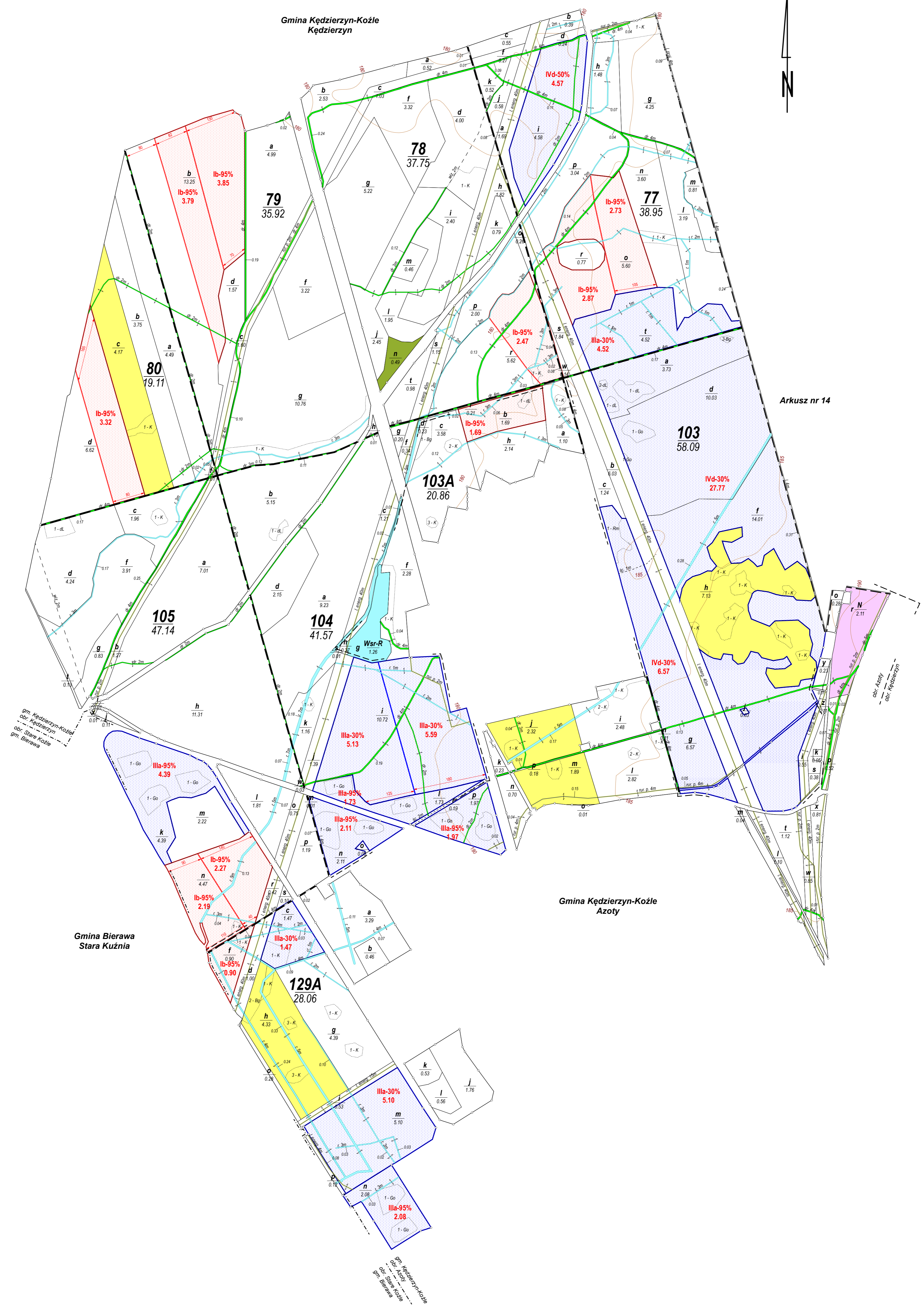
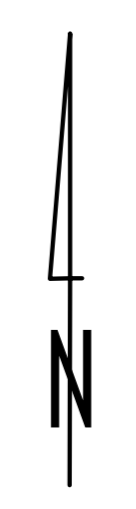


444800
274800

274800
447400



444800
271600

271600
447400

ARKUSZ
15

POWIERZCHNIA OGÓLNA:
327,45 ha
(327,4488 ha)
w tym sporne: brak
współwłasność: brak
Stan na 01.01.2021

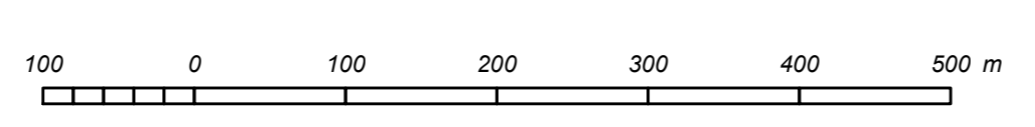


Układ współrzędnych „PL-1992”

MAPA GOSPODARCZA
NADLEŚNICTWA
KĘDZIERZYN
OBRĘB
KĘDZIERZYN

REGIONALNA DYREKCJA LASÓW PAŃSTWOWYCH W KATOWICACH

SKALA 1:5 000
1cm - 50m



Województwo: opolskie
Powiat: kędzierzynsko-kozielski
Gmina: Kędzierzyn-Koźle

Opracowanie:
Biuro Urządzenia Lasu i Geodezji Leśnej
Oddział w Krakowie

Wykonała: Monika Kisiel
Sprawdziła: Iwona Stec-Karaś

Mapę sporządzono na podstawie
aktualizowanej mapy gruntów nadleśnictwa
zgodnie z IUL z 2011 r.