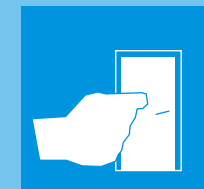





INSTRUKCJA POWODZIOWA DLA MIESZKAŃCÓW KĘDZIERZYNA-KOŹŁA



Urząd Miasta Kędzierzyn-Koźle
Wydział Reagowania Kryzysowego

2004 r.

Szanowni mieszkańcy.

Już po raz drugi zwracamy się do Państwa z instrukcją, której zadaniem jest przybliżenie problematyki związanej z sytuacją kryzysową, jaką jest powódź. Zjawisko to co pewien czas nęka nasze miasto. Jego skutkiem mogą być zagrożenia zdrowia i życia oraz straty majątkowe często na bardzo szeroką skalę.

Aby ułatwić Państwu przetrwanie oraz zminimalizować straty pragniemy zachęcić do zapoznania się z treścią instrukcji.

NOTATKI

INSTRUKCJA OBEJMUJE



Ostrzeżenie i alarmowanie

Rodzaje sygnałów alarmowych i zasady postępowania po ich odebraniu.



Co warto zrobić wcześniej

Jak zminimalizować straty i przetrwać okres powodzi?



Wskazówki i zalecenia

Jak pomóc sobie i innym oraz nie przeszkadzać służbom ratunkowym?



Ewakuacja

Schemat i zasady ewakuacji oraz wykaz punktów ewakuacyjnych.



Telefony

Wykaz przydatnych numerów ratunkowych i informacyjnych.



TELEFONY

Policja	997
Straż Pożarna	998
Pogotowie Ratunkowe	999
Pogotowie Energetyczne	991
Pogotowie Gazowe	992
Pogotowie Wodociągowe	994
Straż Miejska	40-50-329
Wydział Reagowania Kryzysowego	472-51-90 / 40-50-389
Miejski Ośrodek Pomocy Społecznej	483-59-49

Numery uruchamiane w czasie alarmu przeciwpowodziowego

Gminne Centrum Reagowania	40-50-390 / 391	fax:482-12-00
Informacje o ewakuowanych	40-50-397	
Informacja o stanie wody w Odrze	40-50-399	
Informacje techniczne	40-50-386	



www.kedzierzynkozle.pl
E-mail: WRK@kedzierzynkozle.pl

Moje numery

Tu możesz wpisać ważne dla Ciebie numery telefonów, które mogą być przydatne w czasie powodzi

OSTRZEGANIE I ALARMOWANIE



SPOSOBY OGŁASZANIA ALARMU POWODZIOWEGO

Za pomocą syren alarmowych	Dźwięk ciągły trwający 3 minuty	
Za pomocą radia	Komunikaty nadawane za pośrednictwem lokalnych rozgłośni radiowych	
Za pomocą megafonów	Komunikaty nadawane przez megafony stacjonarne i ruchome	

ZASADY POSTĘPOWANIA PO OGŁOSZENIU ALARMU:

***Włącz odbiornik radiowy na częstotliwość stacji lokalnej;
Postępuj zgodnie z zaleceniami podawanymi w komunikatach;
Ściśle stosuj się do poleceń organów kierujących akcją ratowniczą;
Sprawdź czy sąsiedzi usłyszeli alarm.***

POTRZEBUJESZ POMOCY, PAMIĘTAJ O SYGNAŁACH



potrzebna pomoc medyczna



potrzebna ewakuacja



potrzebna żywność i woda

Są to znaki umowne pozwalające ustalić ratownikom patrolującym zalane tereny, czego oczekuje osoba wzywająca pomocy. Można je wykonać z dostępnych w domu przedmiotów takich jak kolorowy papier lub tkanina. Są szczególnie ważne, gdy zawodzi łączność telefoniczna.



CO WARTO ZROBIĆ WCZEŚNIEJ

Jeżeli nie skorzystasz z możliwości ewakuacji lub nie zdążysz na czas opuścić terenu zagrożonego powodzią, możesz na parę dni zostać uwięziony we własnym mieszkaniu. Musisz się liczyć z tym, że przez pewien czas trzeba będzie funkcjonować z ograniczeniami w dostawie prądu, gazu, wody, ciepła oraz żywności, leków i środków higieny. W takiej sytuacji niezbędne będą materiały i urządzenia, w które warto zaopatrzyć się wcześniej:

- ✓ *niezależny od sieci radiodbiornik,*
- ✓ *oświetlenie - grube świece, latarki, lampy naftowe,*
- ✓ *niezależną od sieci kuchenkę: spirytusową, benzynową lub gazową z butlą turystyczną,*
- ✓ *ogrzewanie, np. butlą turystyczną z grzałką,*
- ✓ *miskę do mycia oraz wiadro z pokrywką lub toaletę turystyczną,*
- ✓ *płaszcz przeciwdeszczowy i kalosze.*

☑ **Opracuj własny plan ewakuacji.**

☑ **Pokaż domownikom, gdzie znajdują się zawory bezpieczeństwa i naucz ich obsługi.**

PO OGŁOSZENIU ALARMU POWODZIOWEGO

Alarm powodziowy jest ogłaszany, gdy ryzyko wystąpienia rzeki z brzegów rośnie i istnieje prawdopodobieństwo, że na skutek awarii urządzeń przeciwpowodziowych zostanie zalana część miasta. Pozostaje niewiele czasu, aby zabezpieczyć się w podstawowe artykuły.

Woda

Do spożycia najlepiej butelkowana około 3 litrów na osobę, na dobę. Do utrzymania higieny w wiaderkach, kanistrach i innych naczyniach.

Żywność

Musi być trwała, nie wymagająca przechowywania w lodówce i łatwa w przygotowaniu do spożycia.

Apteczka

Zestaw opatrunków i leków, zwłaszcza te, które musisz stosować regularnie.

Ubranie

Co najmniej 2 komplety ubrań oraz odzież przeciwdeszczowa.

Karma

Niezbędna ilość pokarmu oraz wody dla zwierząt domowych.

Zapasy powinny zabezpieczać potrzeby na minimum 3 dni.

Osoby ewakuowane winny zabrać ze sobą:

- dokumenty tożsamości,**
- środki higieny osobistej,**
- koc lub śpiwór,**
- żywność na 3 dni,**
- lekarstwa, które muszą stosować regularnie.**

Wykaz miejsc zakwaterowania ewakuowanej ludności

- **Szkoła Podstawowa Nr 5** ul. Kościuszki 41
- **Szkoła Podstawowa Nr 11** ul. Partyzantów 30
- **Szkoła Podstawowa Nr 18** ul. Brzechwy 80
- **Szkoła Podstawowa Nr 19** ul. Mieszka I 4
- **Publiczne Gimnazjum Nr 3** ul. Piotra Skargi 11
- **Publiczne Gimnazjum Nr 4** ul. 1 Maja 3
- **Zespół Szkół Nr 3** ul. Sławięcicka 79
- **Hala Sportowa** Al. Jana Pawła II 29

Informacje o miejscu zakwaterowania poszczególnych osób można uzyskać pod nr tel. 40-50-397



EWAKUACJA

Po usłyszeniu komunikatu o ewakuacji mieszkańcy zagrożonych terenów w ciągu 2 godzin powinni stawić się w określonych punktach zbiórki, skąd zostaną przewiezieni do wyznaczonych miejsc zakwaterowania.



Punkty zbiórki do ewakuacji:

1. Skrzyżowanie ulic Krasińskiego i Chrobrego;
2. Rejon sklepu „SAM” ul. Filtrowa;
3. Dworzec kolejowy Koźle-Zachód;
4. Rynek;
5. Dworzec PKS;
6. Rejon Szkoły Podstawowej Nr 20;
7. Osiedle Rogi obok „Lindy”;
8. Koźle Port skrzyżowanie ulic Portowej i Młynarskiej;
9. Kłodnica Szkoła Podstawowa Nr 15;
10. Kłodnica rejon pawilonu koło Domu Kultury.



Zwierzęta gospodarskie będą ewakuowane z punktów:

1. Rogi rejon Domu Kultury;
2. Kłodnica rejon pawilonu handlowego koło Domu Kultury;
3. Koźle ul. Cmentarna, 150 m od skrzyżowania z ul. Raciborską.

WSKAZÓWKI I ZALECENIA



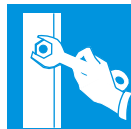
W porę zadbaj o to, aby osoby chore i wymagające opieki umieścić u rodziny lub znajomych zamieszkujących poza terenem zagrożonym powodzią. Jeżeli nie jest to możliwe, prosimy odpowiednio wcześniej zgłosić się do Miejskiego Ośrodka Pomocy Społecznej lub do służb ratunkowych.



Wcześniej opróżnij piwnicę, garaż i niżej położone pomieszczenia robiąc to w taki sposób, aby nie zachodziła konieczność kilkakrotnego przenoszenia z miejsca na miejsce tych samych przedmiotów.



Z pomieszczeń zagrożonych zalaniem usuń zbiorniki z olejem, farbami, środkami chemicznymi. Substancje te zanieczyszczają wodę, przez co mają negatywny wpływ na środowisko.



Chroń instalacje grzewcze. Palniki i termy muszą być w porę wyłączone, aby po schłodzeniu mogły zostać zdemontowane. Pamiętaj przy tym o uprzednim zamknięciu właściwych zaworów i odłączeniu zasilania elektrycznego.



Zabezpiecz zbiorniki z olejem opałowym oraz przewody przyłączające przed siłą wyporu poprzez zakotwienie i maksymalne napełnienie.








Samochody i inne pojazdy parkujące na terenie zagrożonym należy wyprowadzić starając się nie utrudniać ruchu innym, zwłaszcza służbom ratowniczym.



Jeżeli posiadasz telefon komórkowy doładuj baterie, a gdy zabraknie prądu używaj go tylko do ważnych rozmów, aby mógł działać jak najdłużej.

SCHEMAT EWAKUACJI Z TERENÓW ZAGROŻONYCH POWODZIĄ



- | | | | |
|--|--|---|--------------------------------|
|  - Miejsce zakwaterowania ludzi | ① - Skrzyżowanie ulic Krasińskiego i Chrobrego | ⑦ - Osiedle Rogi obok „Lindy” | ⑪ - Rogi obok Domu Kultury |
|  - Miejsce parkowania pojazdów | ② - Rejon sklepu „SAM” ul. Filtrowa | ⑧ - Koźle Port skrzyżowanie ulic Portowej i Młynarskiej | ⑫ - Kłodnica obok Domu Kultury |
|  - Miejsce dla zwierząt gospodarskich | ③ - Dworzec Koźle-Zachód | ⑨ - Kłodnica Szkoła Podstawowa Nr 15 | ⑬ - Koźle ul. Cmentarna |
|  - Miejsce składowania towarów | ④ - Rynek | ⑩ - Kłodnica rejon pawilonu koło Domu Kultury | |
| | ⑤ - Dworzec PKS | | |
| | ⑥ - Rejon Szkoły Podstawowej Nr 20 | | |
-  główne drogi ewakuacji Punkty ewakuacyjne: ○ ludzie ● zwierząt gospodarskich